

SAVOIE ET HAUTE-SAVOIE

L'ITINERANCE COURTE ET LA VALORISATION DES SORTIES ACCOMPAGNEES

SAVOIE
MONT
BLANC
L'AGENCE

haute
savoie
le Département

SAVOIE
LE DÉPARTEMENT

AGATE
AGENCE ALPINE
DES TERRITOIRES



Collectif balade et
randonnée pédestre

10 OCTOBRE 2023

OBJECTIFS DE LA SEANCE

- ITINERANCE COURTE EN AUTONOMIE

- Rappel des outils mis à disposition pour construire une offre d'itinérance courte en autonomie :
 - questions à se poser pour construire son offre,
 - outil de cotation de l'itinérance.
- Présentation et validation de la fiche descriptive itinérance courte
- Présentation de la démarche de concertation

- VALORISATION DES SORTIES ACCOMPAGNEES

- Présentation et validation de la fiche descriptive sorties journées accompagnées
- Présentation des axes de valorisation (formation, communication...)



L'ITINERANCE COURTE EN AUTONOMIE

01

SAVOIE
MONT
BLANC

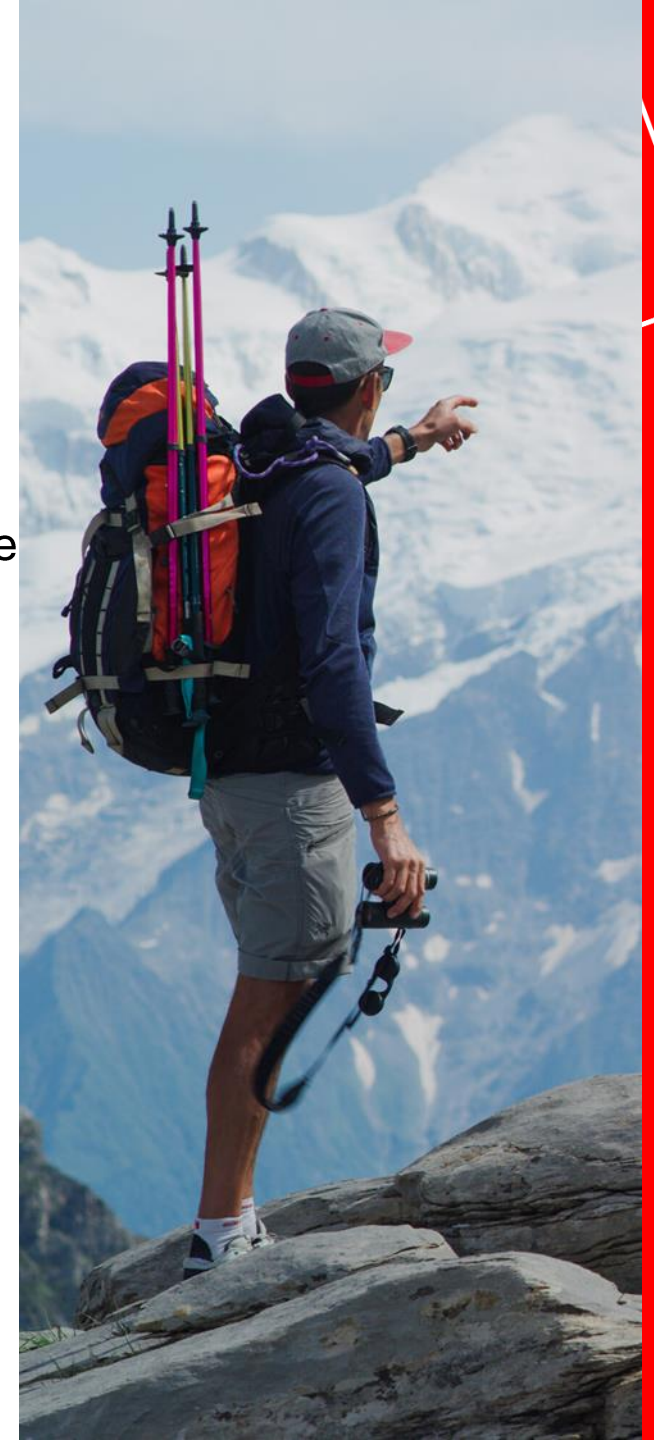
SAVOIE & HAUTE-SAVOIE

www.savoiemontblanc.com

DEFINITION DU PERIMETRE DE L'ITINERANCE COURTE EN AUTONOMIE

Les partis pris choisis en collectif :

- La définition retenue par le collectif pour l'itinérance courte est une randonnée en boucle, sur un format à partir de 2 jours et 1 nuit.
- Ne sont pas directement concernés mais valorisés par ailleurs :
 - les itinéraires en aller-retour vers un refuge, avec une expérience de nuitée en refuge
 - les offres en itinérance courte accompagnées,
 - les tours de massif.



OBJECTIFS ET CIBLES

Structurer et promouvoir une offre d'itinérance en adéquation avec les nouvelles attentes des pratiquants, mais aussi des clients potentiels.

→ pratique plus courte et plus douce. 4 cibles :



- A _ Familles de néo-pratiquants



- B _ Jeunes sans enfant, partant à la montagne, pratique de l'outdoor



- C _ Couples d'actifs sans enfant



- D _ Seniors individuels

LES INGREDIENTS D'UNE ITINERANCE REUSSIE

Un outil à votre disposition reprenant toutes les questions à vous poser pour construire votre itinérance

Clientèles visées?
Accès, points de départ?
Balisage, gestion, entretien?
Problèmes liés à la fréquentation?
Descriptif technique des étapes?
Hébergements et services?
Points d'intérêt de l'itinéraire?
Concertation (mobilisation collectif acteurs)?
Promotion?
Commercialisation?

LES INGREDIENTS D'UNE ITINERANCE REUSSIE
Toutes les questions à se poser pour construire son offre d'itinérances courtes en autonomie

Fiche d'identité et clientèle ciblée

Nom de l'itinéraire ou projet : _____
Nombre de jours : _____
Commune de départ proposée : _____
Autres départs : _____
Période de praticabilité de l'itinérance (dates approximatives) : _____

Clientèles ciblées visées (à cocher, plusieurs cases possibles) :

Famille de néo-pratiquants
Jeunes sans enfant pratiquant des activités outdoor
Couples sans enfant tous âges sensibles au durable
Seniors individuels

Accès à l'itinéraire - Départ(s) et arrivée(s) :

| Indiquer le (ou les) départ(s) possibles pour l'itinérance : | Aménagements présents (panneau d'accueil, toilettes sèches etc...) |
|--|--|
| Commune(s) de départ | Nombre de place |
| Nom du Parking | Payant/gratuit |

Le(s) point(s) de départ de l'itinéraire sont-ils accessibles uniquement en type de voirie (route / piste carrossable etc...) ?

D'autres équipements et services sont-ils présents sur/proche du point de départ ?

Ces parkings sont-ils prévus pour y stationner un véhicule sur-roulotte ?

Un stationnement sécurisé pour les vélos est-il proposé ?

Le(s) point(s) de départ de l'itinéraire sont-ils desservis par des transports en commun ?

| De ... à ... (Point de départ itinéraire) | Type de transport (train, bus/novettes, RM...) | Nom de la ligne | Horaires/fréquence | Dates d'ouverture | Prix (si disponible) |
|---|--|-----------------|--------------------|-------------------|----------------------|
| | | | | | |

Si le point de départ de l'itinéraire n'est pas directement accessible depuis une gare/ un arrêt de bus, la liaison entre ceux-ci est-elle possible par un sentier balisé ?

En cas de traversée, le retour vers le point de départ (ou autre point si séjour sans voiture) est-il assuré par des transports en commun ?

| De ... à ... | Type de transport (train, bus/novettes, RM...) | Nom de la ligne | Horaires/fréquence | Dates d'ouverture | Prix (si disponible) |
|--------------|--|-----------------|--------------------|-------------------|----------------------|
| | | | | | |

Balisage / POIPR / Gestion et entretien des sentiers

L'itinéraire est-il entretenu annuellement ?
Oui / Non / Partiellement

Cet itinéraire est-il inscrit au plan départemental des itinéraires de promenades et de randonnées ?
(En totalité ou partiellement)

Lister le(s) organisme(s) responsable(s) de la gestion / de l'entretien des sentiers et du balisage ?

Problématiques liées à la fréquentation ?

Y a-t-il des milieux naturels sensibles (zonages biodiversité N2000, réserves naturelles...) sur le parcours ?



UNE ITINERANCE REUSSIE REPOSE SUR UN ECOSYSTEME chacun est un maillon essentiel de la chaine



HEBERGEUR(S)



Garantissent la capacité et la qualité d'accueil (refuge, gîte, place de bivouac aménagée...)

ORGANISME (S) CHARGE(S) DE LA PROMOTION



Mettent l'offre en communication et en marché : web, éditions, relai médias et opérateurs ... (OT, ASMB, AURAT, ...)

GESTIONNAIRE (S) DE L'ITINERAIRE

Garantissent la sécurité, la qualité du terrain et le balisage (commune, interco, Parc...)

OUTIL DE COTATION DE L'ITINERANCE

- Adapter l'outil de cotation journée aux spécificités de la randonnée en itinérance
- Faciliter la lisibilité de l'offre des territoires pour le grand public
- 3 parties :

1. La cotation de chaque étape

Utilisation de l'outil de cotation journée, qui intègre désormais le dénivelé négatif, une donnée importante dans la pratique de l'itinérance.

= **niveau physique et niveau technique** de l'étape avec un nombre de points, traduit pour le grand public sur une échelle colorée

2. La cotation globale de l'itinérance

Exprimée sur la même échelle colorée.

Calculée **uniquement en fonction de la moyenne de points physiques** (dénivelé positif, négatif et distance) de chaque étape.

| | |
|-----------------|---------|
| Facile | 0 à 5 |
| Peu difficile | 5 à 10 |
| Assez difficile | 10 à 15 |
| Difficile | 15 à 20 |

OUTIL DE COTATION DE L'ITINERANCE

3. Les alertes techniques

Afin d'améliorer la précision sur les éventuelles difficultés ponctuelles de l'itinéraire, il est possible d'ajouter des alertes pour indiquer la présence de passages techniques. Elles reprennent les éléments du niveau technique renseignés pour chaque journée.

Ces alertes sont signalées par un pictogramme en forme de triangle et sont de 4 ordres :

- Passage vertigineux
- Passage aérien câblé/équipé
- Passage aérien/déversant non câblé
- Autres (à préciser par le rédacteur)

➤ **Un tableau Excel a été créé pour permettre la cotation en fonction du nombre de jours de votre itinérance.**

Tour des Dents Blanches



Itinérance sportive



Passages délicats

Etape 1



Etape 2



Passage aérien câblé et équipé

Etape 3



Passage vertigineux

Etape 4



FICHE DESCRIPTIVE L'ITINERANCE COURTE

Adaptation du gabarit journée

RAPPEL : sur la base du gabarit mis en place avec FO-Design pour les descriptifs de sorties journées, déployer un outil utilisable par les territoires et Offices de tourisme.

- harmonisé en termes de présentation,
- décrivant et valorisant l'itinérance courte,
- permettant de générer automatiquement des fiches descriptives PDF (web et print),
- généré à partir d'une fiche Apidae, mise à jour automatiquement. Guide de saisie Apidae,
- production du gabarit de base prise en charge par ASMB. Il sera personnalisable par les territoires moyennant une prestation (devis à solliciter en direct chez Fo Design).





Informations pratiques

- **Départ** : Parking du Plan de la Lai
- **Comment s'y rendre** : Depuis Beaufort prendre la direction de Roselend, puis du Cormet. Se garer au parking du Plan de la Lai, juste après le refuge.
- **Période conseillée** : de mi-Juin à mi-October
- **Carte** : IGN Top 25 - 3532 OT Massif du Beaufortain et 3531 OT Megève
- **Complément accueil** : pensez à bien réserver vos hébergements
- **Parc ou Réserves / réglementations environnemental** : RAS

INFORMATION

Le Beaufortain

contact@lebeaufortain.com

04 79 38 38 62

Toutes les informations
sur l'itinéraire ici :



Conseil aux randonneurs

- Réservez vos nuitées en refuge, ils peuvent être vite complets (picto réservation)
- Connectez-vous sur les sites internet des refuges pour connaître les services proposés (picto paniers pique-nique)
- Vérifiez les conditions météo avant de partir (picto météo)
- Renseignez-vous à l'office du tourisme sur la réglementation en vigueur (zone de cœur de Parc ou réserves avec règlementation spécifique, bivouac autorisé ou non...) (picto réglementation)
- Respectez l'environnement montagnard en adoptant les écogestes et les bons comportements (picto pas de feu - déchets)
- Suivez le balisage et restez sur les sentiers (picto PNG charte PDIPR 73-74)
- Équipez-vous pour randonner plusieurs jours et apportez de l'eau en quantité suffisante (picto : affaires chaudes et de pluie, crème solaire...)
- Randonnez léger ! Soyez vigilant au poids de votre sac en n'emportant que le nécessaire (picto poids du sac à dos)
- Emportez de l'argent liquide ou un chéquier (picto CB barrée dans un refuge)

Présentation sous forme
d'infographie
Cheminement en montagne
avec picto et phrases clés.

SECOURS : 112 ou 18
MÉTÉO : 3250 (2,99 €/appel + prix de l'appel) -
www.meteofrance.com

SAVOIE
MONT
BLANC

Randonnée 3 jours /
Itinérante 2 nuits



DES ALPAGES VERDOYANTS A LA PIERRA MENTA

Au fil des pas, se dévoile un paysage authentique, des cimes enneigées, aux lacs turquoise et alpages verdoyants où paissent les troupeaux. C'est sûr vous n'êtes pas prêts d'oublier ces paysages de carte postale et votre nuit au pied de la Pierra Menta



DIFFICILE



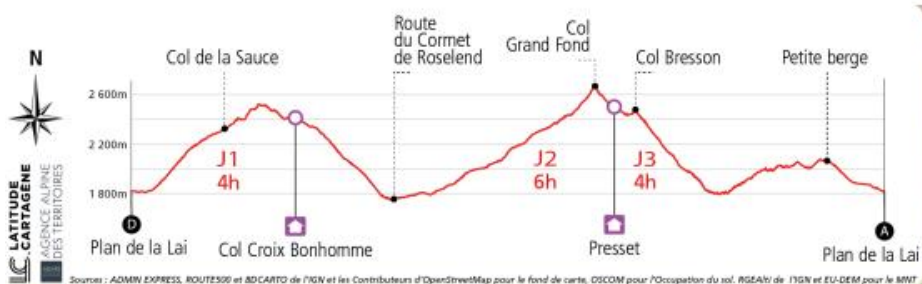
Passages délicats

Coups de cœur

- Le Mont Blanc plein les yeux à la Tête Nord des Fours
- Coucher de soleil sur la Pierra Menta au refuge de Pisset
- Les eaux turquoise du lac de Roselend

Beaufort

Albertville, Beaufortain, Val d'Arly



Si place
dispo

Etapes

Jour 1 : Plan de la Lai – Refuge de la Croix du Bonhomme

MODÉRÉ ⚠ Passage vertigineux
4h ⏱ X km
+615 m 📈

Refuge de la Croix du Bonhomme

04 79 07 05 28

<https://refugecroixdubonhomme.ffcam.fr/>

Jour 2 : Refuge de la Croix du Bonhomme - Refuge de Presset

DIFFICILE ⚠
6h ⏱ X km
+890 m 📈 -806m 📉

Refuge de Presset

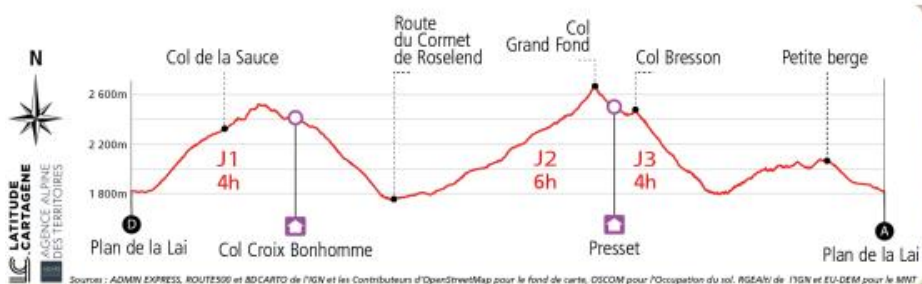
06 87 54 09 18

<https://refugedepresset.ffcam.fr/>

Jour 3 : Refuge de Presset – Plan de la Lai

MODÉRÉ
4h ⏱ X km
+284 m 📈 -980m 📉

Présentation
si fiches étapes
renseignées



Etapes

Jour 1 : Plan de la Lai – Refuge de la Croix du Bonhomme

- Difficulté : Modéré – Passage vertigineux
- Durée : 4h
- Distance : X km
- Dénivelé + : 615m

Refuge de la Croix du Bonhomme

04 79 07 05 28

<https://refugecroixdubonhomme.ffcam.fr/>

Jour 2 : Refuge de la Croix du Bonhomme - Refuge de Presset

- Difficulté : Difficile
- Durée : 6h
- Distance : X km
- Dénivelé + : 890m
- Dénivelé - : -806m

Refuge de Presset

06 87 54 09 18 <https://refugedepresset.ffcam.fr/>

Jour 3 : Refuge de Presset – Plan de la Lai

- Difficulté : Modéré
- Durée : 4h
- Distance : X km
- Dénivelé + : 284m
- Dénivelé - : 980m

Présentation
si fiches étapes
non renseignées
Utilisation du champ
Topo pas à pas

Votre itinéraire



Jour 1 : Plan de la Lai – Refuge de la Croix du Bonhomme

Depuis le refuge du Plan de la Lai, monter en direction du Col de la Sauce. Le sentier arpente l'impressionnante Crête des Gittes jusqu'au refuge de la Croix du Bonhomme. Poser votre sac au refuge afin de monter plus léger à la Tête Nord des Fours (2756 m) d'où le panorama est extraordinaire.



Jour 2 : Refuge de la Croix du Bonhomme - Refuge de Presset

Le sentier démarre à l'arrière du refuge sur la droite, pour redescendre en direction des Chapieux. Arrivé aux chalets de la Raja, rejoindre la route en direction du Cormet de Roselend. La longer pendant quelques instants. Le sentier remonte sur la gauche par la Combe de la Neuva en direction du Col du Grand Fond (2671 m). Du col, vous dominez le lac de Presset et la Pierra Menta. Descendre vers le refuge (réservation préalable obligatoire).



Jour 3 : Refuge de Presset – Plan de la Lai

Du refuge partir en direction du Col Bresson et de la Pierra Menta. Le sentier redescend, dominant le lac de Roselend. Laisser sur la gauche le sentier montant au col du grand Coin et poursuivre jusqu'au hameau de Treicol. Le sentier remonte en direction de Grande Berge et Petite Berge, rejoignant les alpages de Plan Mia. Cet itinéraire peut s'effectuer dans le sens inverse, offrant la possibilité de s'arrêter au gîte de Plan Mya le premier ou le dernier soir.



Refuge du Col de la Croix du Bonhomme.

Le refuge du Col de la Croix du Bonhomme se situe à la croisée des chemins sur le Tour du Mont-Blanc, le Tour du Beaufortain et le GR5. Vous pouvez venir y goûter une nourriture bio et locale tout en y dégustant une vue à couper le souffle. *Bivouac accepté à proximité. Salle hors-sac.*

Du 07/06 au 25/09, tous les jours. Refuge gardé. Du 26/09 au 06/06, tous les jours. Refuge d'hiver ouvert et non gardé.

Du 25/09/2020 au 06/06/2021 Nuitée : 8 €. Du 07/06 au 24/09/2021 Nuitée : de 13 à 26 € (< Guides, AMM, BE escalade, gardien) Nuitée enfant (8-17 ans) : de 14,30 à 20,80 € Nuitée membre CAF : de 6,50 à 13 € (Nuitée jeunes -25ans // adultes) Demi-pension (/ pers.) : 30 € (Repas + petit déjeuner) Douche : 3 € Pique-nique à emporter : à partir de 12 €. Gratuit pour les moins de 8 ans. Tarif groupe à partir de 9 personnes.

Plus d'information sur les réductions appliquées : <https://refugecroixdubonhomme.ffcam.fr/tarifs.html> Supplément bois et gaz en hiver: 3 €.

73700 Bourg-Saint-Maurice • ☎ 04 79 07 05 28 / 07 73 28 59 80



Refuge de Presset

Si vous randonnez dans le Beaufortain, ce refuge fait partie des incontournables. Situé au bord du lac de Presset, il est entouré de la Pierra Menta - sommet mythique pour le ski alpinisme – de l'Aiguille de la Nova et de la Pointe Presset. *Salle hors-sac.*

Du 02/05 au 04/06, tous les jours. Refuge non gardé. Refuge d'hiver ouvert. Informations hors gardiennage : pour améliorer vos conditions d'accueil au refuge, et éviter la sur fréquentation, il est dorénavant nécessaire de réserver votre nuitée si vous souhaitez dormir au refuge du Presset. Un justificatif de réservation vous sera délivré. Réservation ici : <https://refugedepresset.ffcam.fr/reservation-hors-gardiennage.html>. Du 05/06 au 25/09, tous les jours.

Refuge gardé. Réservation obligatoire (covid-19). Du 26/09 au 31/03, tous les jours. Refuge non gardé. Refuge d'hiver ouvert. Informations hors gardiennage : pour améliorer vos conditions d'accueil au refuge, et éviter la sur fréquentation, il est dorénavant nécessaire de réserver votre nuitée si vous souhaitez dormir au refuge du Presset. Un justificatif de réservation vous sera délivré. Réservation ici : <https://refugedepresset.ffcam.fr/reservation-hors-gardiennage.html>.

Nuitée : de 13 à 26 € (< Guides, AMM, BE escalade, gardien) Nuitée enfant : de 14,30 à 20,80 € Nuitée membre CAF : de 6,50 à 13 € (< jeunes -25ans). Gratuit pour les moins de 8 ans. Tarif groupe à partir de 9 personnes. Informations hors gardiennage : pour améliorer vos conditions d'accueil au refuge, et éviter la sur fréquentation, il est dorénavant nécessaire de réserver votre nuitée si vous souhaitez dormir au refuge du Presset. Un justificatif de réservation vous sera délivré. Réservation ici : <https://refugedepresset.ffcam.fr/reservation-hors-gardiennage.html> Voir tous les tarifs en période gardée et réductions sur : <http://refugedepresset.ffcam.fr/tarifs.html>.

73210 La Côte-d'Aime • ☎ 06 87 54 09 18

FICHE DESCRIPTIVE L'ITINERANCE COURTE

Questions, remarques...



UNE VITRINE POUR L'ITINERANCE


- **Gabarit fiche descriptive** : mise à disposition par Asmb d'un gabarit dédié remontées Apidae)
- **Site web Asmb** : l'univers dédié à la mise en avant de l'itinérance courte sera optimisé à partir de fin février/mars 2024, en amont du salon du randonneur (contenus éditoriaux et remontées Apidae)
 - 
- **Relations presse FR et Intl** : dossier de presse, voyages et accueils presse FR et Intl, partenariats médias dédiés
- **Réseaux sociaux** : posts et campagnes sponsorisées / communication segmentée
- **Plateformes affinitaires** : déterminer avec le collectif la valorisation de l'offre sur une sélection de plateformes dédiées (visorando, outdooractive...)
- **Distribution** : valorisation et "placement" de l'offre auprès des distributeurs
- Quelle mise en avant côté territoire ? Idées de promotion ? Bonnes pratiques ?



DEVELOPPEMENT DE L'OFFRE D'ITINERANCE COURTE EN AUTONOMIE

OBJECTIFS :

- initier la démarche avec les territoires volontaires en Savoie et Haute-Savoie,
- mettre en avant l'offre existante et structurer de nouvelles offres,
- privilégier la qualité vs la quantité, avec des acteurs impliqués et des hébergeurs intéressés par la démarche identifiés (pas d'objectif d'exhaustivité),
- valoriser les 1ères itinérances courtes structurées sur les territoires pour l'été 2024,
- accompagner la mise en place d'autres offres au fil du temps, en profitant des retours d'expériences

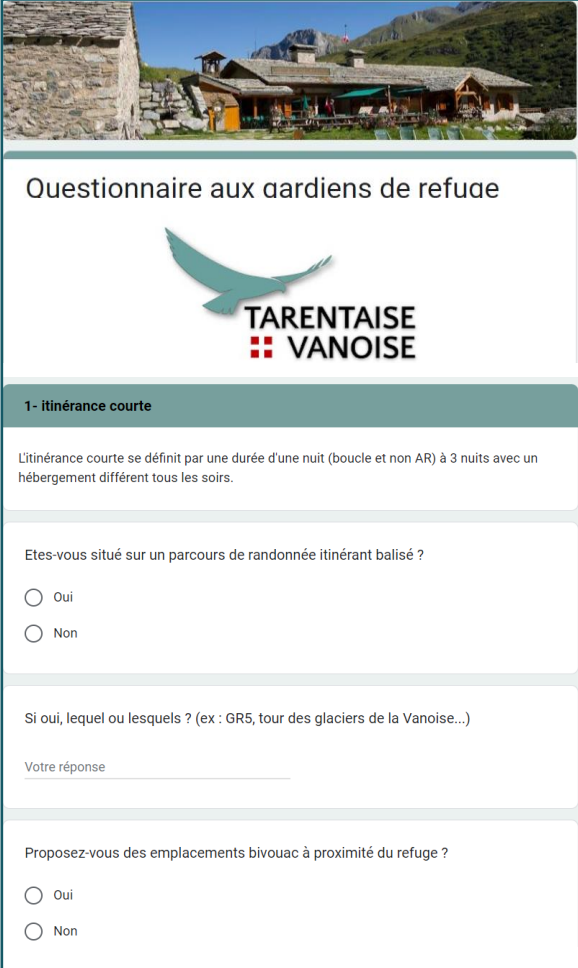


EXEMPLES DE CONCERTATION EN TARENTAISE ET HAUTE-MAURIENNE


1. l'Assemblée de Tarentaise Vanoise et la Haute-Maurienne Vanoise **ont manifesté leurs intérêts** de développer une offre d'itinérances courtes : Echelle différente
2. **1ère réunion en groupe restreint** avec les 5 communautés de communes de Tarentaise / Communauté de Communes Haute-Maurienne Vanoise et OTI : **définition de la méthode de concertation**
3. **Idée d'identifier prioritairement les hébergeurs intéressés, par le biais d'un questionnaire** (40 refuges uniquement en Tarentaise et élargissement aux gîtes, hôtels et campings en Maurienne 80) . Taux de répondants et de favorables...

Seriez-vous intéressé pour faire partie d'une valorisation touristique de petites itinérances supplémentaires sur votre secteur ?

Si oui, avez-vous des suggestions ? (quel(s) parcours et quel(s) refuge(s) associé(s))



Questionnaire aux gardiens de refuge



1- itinérance courte

L'itinérance courte se définit par une durée d'une nuit (boucle et non AR) à 3 nuits avec un hébergement différent tous les soirs.

Etes-vous situé sur un parcours de randonnée itinérant balisé ?

Oui

Non

Si oui, lequel ou lesquels ? (ex : GR5, tour des glaciers de la Vanoise...)

Votre réponse _____

Proposez-vous des emplacements bivouac à proximité du refuge ?

Oui

Non

EXEMPLES DE CONCERTATION EN TARENNAISE ET HAUTE-MAURIENNE

4. Réunion élargie sur la construction de l'offre (com com + OT + hébergeurs invités).

Objectif : identifier les circuits potentiels, tracés, hébergements... une 20ème d'itinéraires courts identifiés

5. Construction de l'offre : vérifier sa faisabilité réelle; calcul des étapes; vérification entretien; implication hébergeurs.

6. Promotion (fiches apidae par les territoires)

7. Si nécessaire choix de la vitrine (méthode à définir)



PROPOSITION D'UNE METHODE DE CONCERTATION

1. Le territoire manifeste son intérêt pour l'itinérance courte : -> Déc

En Savoie :

Karine Mandray

karine.mandray@agate-territoires.fr

En Haute-Savoie :

Alexis Brochot

alexis.brochot@hautesavoie.fr

emeline.jonnon@hautesavoie.fr

2. Organisation d'une réunion sur votre territoire en groupe de travail réduit (gestionnaire et office de tourisme) **Janvier**

3. Identification des hébergeurs intéressés, par l'envoi d'un questionnaire **Février**

4. Réunion élargie sur la construction de l'offre (structuration, circuit, tracé...) **Printemps**

5. Construction de l'offre : vérifier sa faisabilité réelle; calcul des étapes; vérification entretien; implication hébergeurs... **Fin printemps / été 2024**

6. Promotion, communication (fiches Apidae par les territoires)

7. Sélection de la vitrine



02

VALORISATION DES SORTIES ACCOMPAGNEES

SAVOIE
MONT
BLANC

SAVOIE & HAUTE-SAVOIE

www.savoiemontblanc.com

FICHE DESCRIPTIVE SORTIES ACCOMPAGNÉES

RAPPEL : sur la base du gabarit mis en place avec FO-Design pour les descriptifs de sorties journées, déployer un outil utilisable par les AEM et les Offices de tourisme.

- harmonisé en termes de présentation,
- décrivant et valorisant l'expérience proposée par les AEM,
- permettant de générer automatiquement des fiches descriptives PDF (web et print),
- généré à partir d'une fiche Apidae, mise à jour automatiquement. Guide de saisie Apidae,
- gabarit personnalisable par les territoires/AEM (idem fiche descriptive sorties journées).



Informations pratiques

Date : tous les mercredis en juillet et août

Heure de départ* : 9h00

Heure de retour prévisionnelle* : 17h00

Rendez-vous : Office de tourisme de Saint-François Longchamp

Participants : 4 mini – 12 maxi

Cette randonnée s'adresse aux marcheurs avec une première expérience de randonnée.

Tarifs : Adulte : 27 €, Enfant (-12 ans) : 22 €

Le prix comprend : la journée d'accompagnement

Le prix ne comprend pas : le pique-nique du midi

Option sur réservation : dégustation de fromages

Votre équipement : sac à dos, chaussures de montagne, eau, pique-nique, encas, crème solaire, casquette, vêtement de pluie...

Réservation obligatoire

Merci de réserver dans un délai de 3 jours avant la sortie.

Michel Nitschke
07 00 00 00 00
minitschke@live.fr
www.creacimes.fr



* L'accompagnateur en montagne pourra ajuster l'itinéraire et les horaires en fonction des conditions météo.

Expérimentez une sortie avec un accompagnateur en montagne

Partir à son rythme en confiance avec un professionnel de la montagne – picto difficulté ou carte IGN

Profiter des bons conseils pour randonner et progresser – picto distance

S'émouvoir des paysages et des richesses de la nature – picto paysage

Observer la flore et la faune sans déranger, sans laisser de traces – picto faune-flore

Partager de moments de convivialité – picto sourire / repas partagé

Découvrir les coins secrets et les anecdotes d'un passionné – picto point de vue

Rencontrer des hommes et des femmes du territoire – picto alpagiste

Vivre des moments uniques hors des sentiers battus – picto expérientiel

Se sentir fier d'y être arrivé – picto sommet

Rapporter des souvenirs et raconter une expérience unique – picto photo

De multiples surprises tout au long du chemin !


Présentation sous forme d'infographie
Cheminement en montagne
avec picto et phrases clés.

SAVOIE
MONT
BLANC

Randonnée accompagnée



3 pictos
maxi



BELVEDERE DES AIGUILLES D'ARVES

Face aux mythiques Aiguilles d'Arves et au Pic de l'Etendard, nous parcourons les alpages près du col du Glandon. Cette journée accessible vous en mettra plein la vue !



Modéré



Journée

Coups de cœur

- Observation des marmottes
- Randonnée panoramique
- Un parcours confidentiel

Coups de cœur de l'AEM, expérientiels

Saint-François Longchamp
Maurienne



Votre accompagnateur



Parcourant les montagnes depuis mon plus jeune âge, j'ai choisi de partager ma passion pour ce fabuleux territoire. Ainsi, depuis 2010, je partage avec tout type de public la découverte de ce milieu aux multiples facettes. Quelle satisfaction de voir le bonheur des gens qui découvrent, parcourent, contemplant, admirent, ce formidable territoire qu'est la montagne !

Je suis accompagnateur en montagne et photographe en Savoie et plus particulièrement dans la vallée de la Maurienne.

Je propose des prestations variées de la demi-journée à plusieurs jours. Que vous découvriez pour la première fois la montagne ou que vous soyez montagnard aguerri, nous partagerons des moments inoubliables ensemble.

Michel NITSCHKE

Avis de randonneurs

« Une super randonnée en famille avec Michel qui a nous a raconté la légende des Aiguilles d'Arves. Les enfants ont adoré voir les tarines et déguster le fromage. Nous avons pris de superbes photos des paysages.»

Anne 36 ans

Lorem ipsum dolor sit amet. Sed quia sequi a fugit earum in nemo praesentium et doloribus beatae eos
: Lorem ipsum dolor sit amet. Sed quia sequi a fugit earum in nemo praesentium et doloribus beatae eos
: Lorem ipsum dolor sit amet. Sed quia sequi a fugit earum in nemo praesentium et doloribus beatae eos
: Lorem ipsum dolor sit amet. Sed quia sequi a fugit earum in nemo praesentium et doloribus beatae eos

Descriptif
expérientiel

N'apparait
pas si pas
renseigné

SAISIE APIDAE

- Le SNAM souhaite faire évoluer son site de commercialisation d'offres accompagnées référencées sur RandoPortail. La possibilité de déployer une passerelle Aidae/RandoPortail a été étudiée et ne pourra a priori pas aboutir.
- L'UNAM ne dispose pas de portail spécifique.
- A l'étude : possibilité pour le SNAM et l'UNAM d'adhérer à Apidae et de créer des comptes pour les AEM. Demande de devis en cours. Un point ASMB/APIDAE/SNAM/UNAM est prévu d'ici fin octobre.
- Collaboration avec les offices de tourisme

FICHE DESCRIPTIVE SORTIES ACCOMPAGNEES

Questions, remarques...



FORMATION COMMUNICATION AEM

- Projet de formation à l'étude via OT73 Savoie Mont Blanc et AEM pour une formation dans le registre de la communication, de la promotion et du marketing
(décrire une randonnée, expérience sensorielle, prise de parole, photo, vidéo, stratégie social média, conception d'une offre de randonnée structurée...)
- A mettre en en lien avec CFAM, centre de formation certifié Qualiopi, ouvert à tous les accompagnateurs. Financement dans le cadre des plans de formation AEM.
- L'UNAM utilise un autre centre de formation: l'Institut des Professionnels des Sports et Activités Nature (IPSAN). Voir les possibilités.
- Les contenus de la formation pourront être décidés collectivement, afin de s'assurer que les programmes répondent bien aux besoins identifiés.
(créer une fiche descriptive lors de la formation)




VALORISATION DES SORTIES ACCOMPAGNEES EN TERMES DE COMMUNICATION

- Très peu de contenus visuels et vidéos exploitables à ce jour.
- L'Agence Savoie Mont Blanc étudie la possibilité de prendre en charge une commande sur un périmètre qui reste à définir => définir un cahier des charges (4 saisons, situations, lieux...)

- Canaux éditoriaux

Avec L'Agence Savoie Mont Blanc : établissement d'un calendrier éditorial annuel 2024 multi-canal/multi-cibles : web, presse, réseaux sociaux, plateformes Savoie Mont Blanc communautaires, campagnes notoriété ou sponsorisées.

Nb : des communications sont déjà réalisées régulièrement



PROCHAINES ECHEANCES

- Début novembre : cotech validation des axes de travail pour feuille de route 2024
- Début novembre : lancement production des gabarits de fiches descriptives
- Novembre : production des guides de valorisation
 - de l'itinérance courte,
 - des sorties accompagnées
- D'ici fin décembre : manifestez votre intérêt pour l'itinérance courte
- Janvier : déploiement de la feuille de route 2024 validée



MERCI POUR VOTRE PARTICIPATION !

savoie-mont-blanc.com





Véronique Ballanfat - veronique.ballanfat@agencesmb.com - 06 20 68 83 75

Claire Favre - claire.favre@agencesmb.com - 06 10 02 59 25

Laetitia Olkowicz - laetitia.olkowicz@agencesmb.com - 06 23 60 84 01

Fanny Deperraz - fanny.deperraz@hautesavoie.fr - 04 50 33 21 63

Alexis Brochot - alexis.brochot@hautesavoie.fr - 04 50 33 19 49

Audrey Wlodarczyk - audrey.wlodarczyk@hautesavoie.fr - 04 50 33 58 20

Fabien Pouillon - Fabien.POUILLON@savoie.fr - 04 79 96 74 58

Karine Mandray - karine.mandray@agate-territoires.fr - 06 74 68 12 59

Pascal Perroud - pascal.perroud@agate-territoires.fr - 04 79 25 22 11

savoie-mont-blanc.com

